


REGIONE LIGURIA
PROVINCIA DI IMPERIA



AUTORITA' DI BACINO DI RILIEVO REGIONALE
PROVINCIA DI IMPERIA

AMBITO N.1 ROIA

PIANO DI BACINO STRALCIO SUL BILANCIO IDRICO
DEL FIUME ROIA

TAV. 5.5







CARTA DELLA VULNERABILITA' INTRINSECA

IMPERIA
ADOTTATO CON D.C.P. n. 57
del 23/07/09
APPROVATO CON D.C.P. n. 38
del 29/06/10

SCALA 1:5.000

LEGENDA

Valori Punteggio vulnerabilita' intrinseca

-  80=Molto bassa
-  105 = bassa
-  140 =Media
-  186=elevata
-  210 =alta
-  249 = Molto elevata

