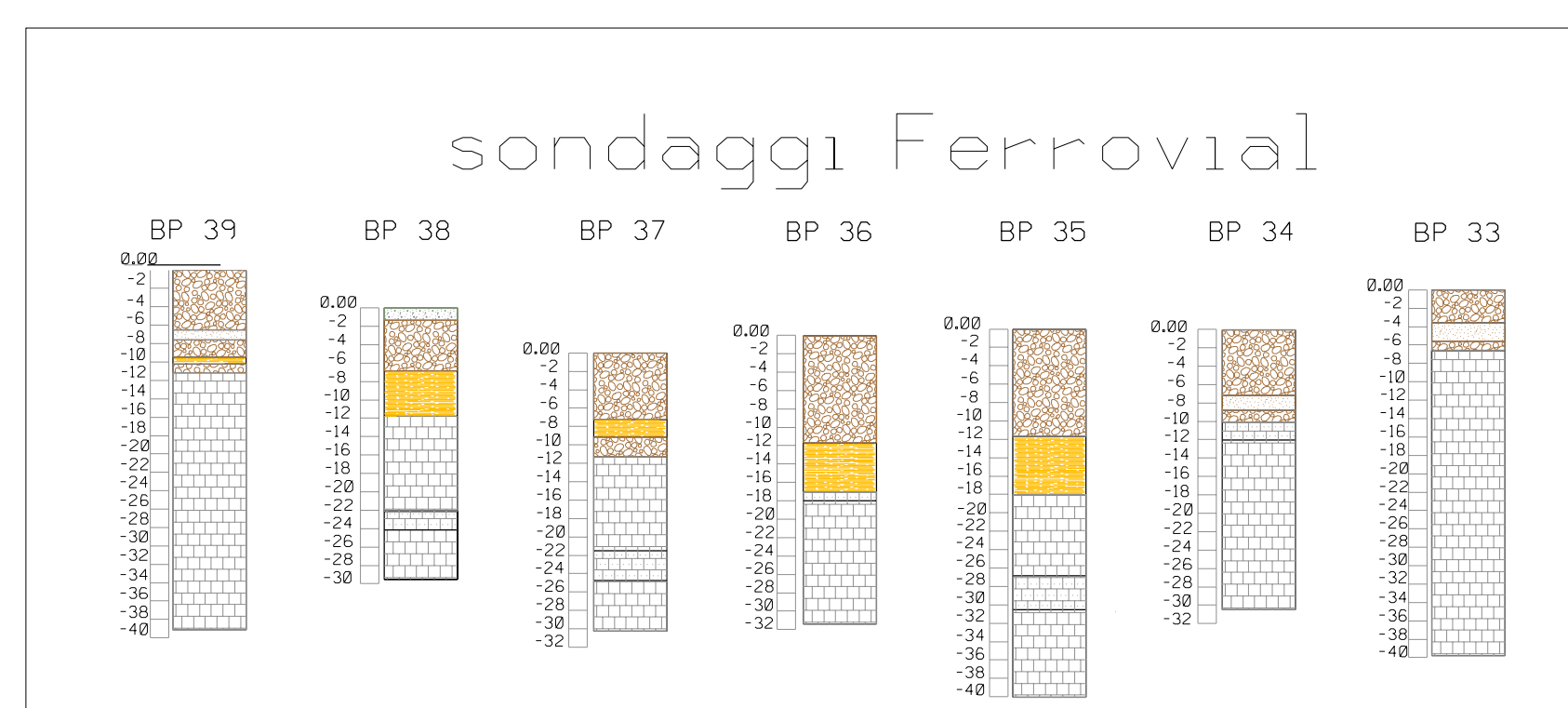


STRATIGRAFIE SONDAGGI

SEZIONI INTERPRETATIVE TRASVERSALI

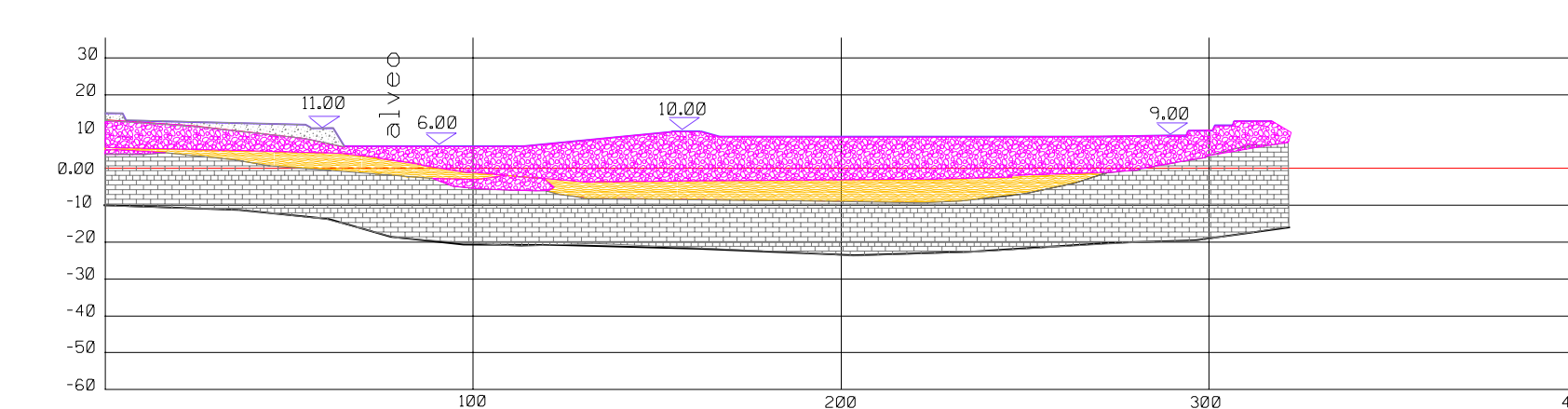
Legenda

- Sondaggi Ferroviai
- Sondaggi rotazione: Autostrada dei Fiori s.p.a
- ▲ altri sondaggi
- limite acquifero T.Prino
- limite bacino idrografico T.Prino

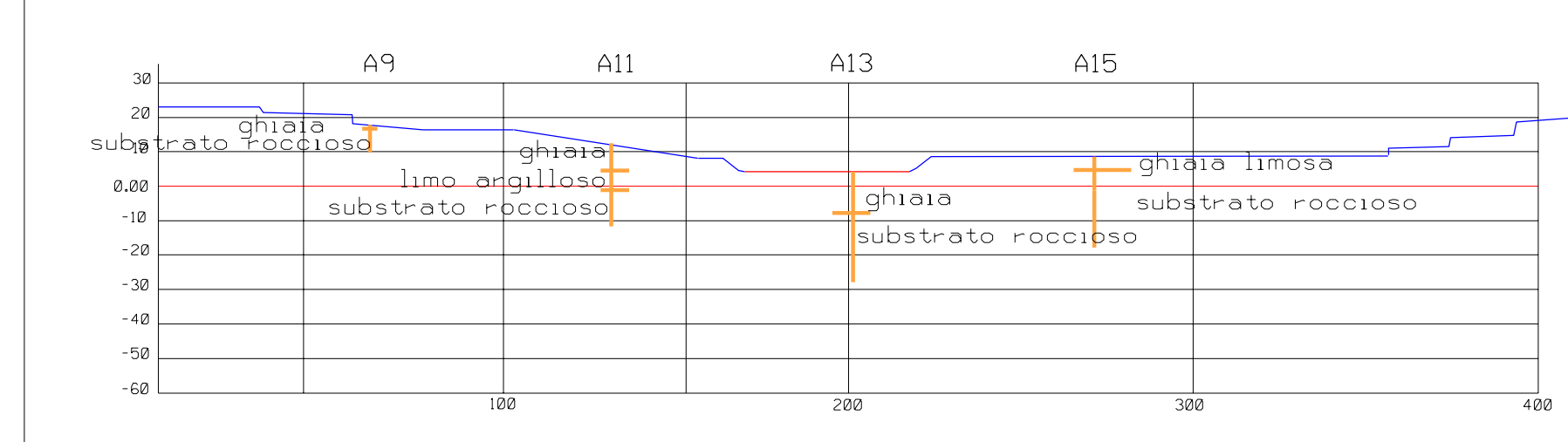


- LEGENDA
- riporto
 - ghiaia
 - sabbia
 - limo / argille con limo
 - arenarie
 - calcarei marnosi

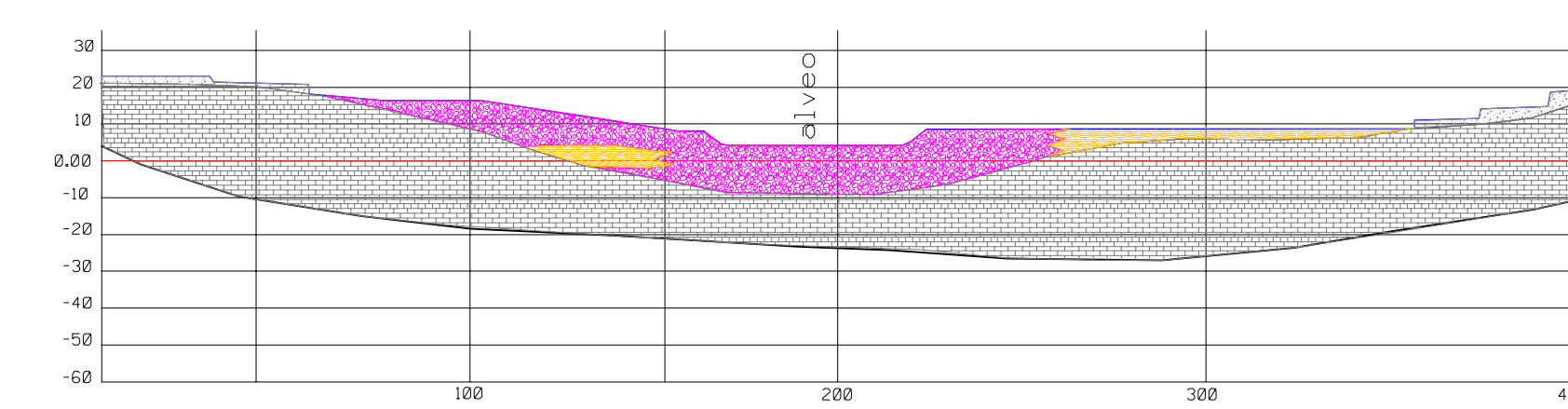
SEZIONE 4



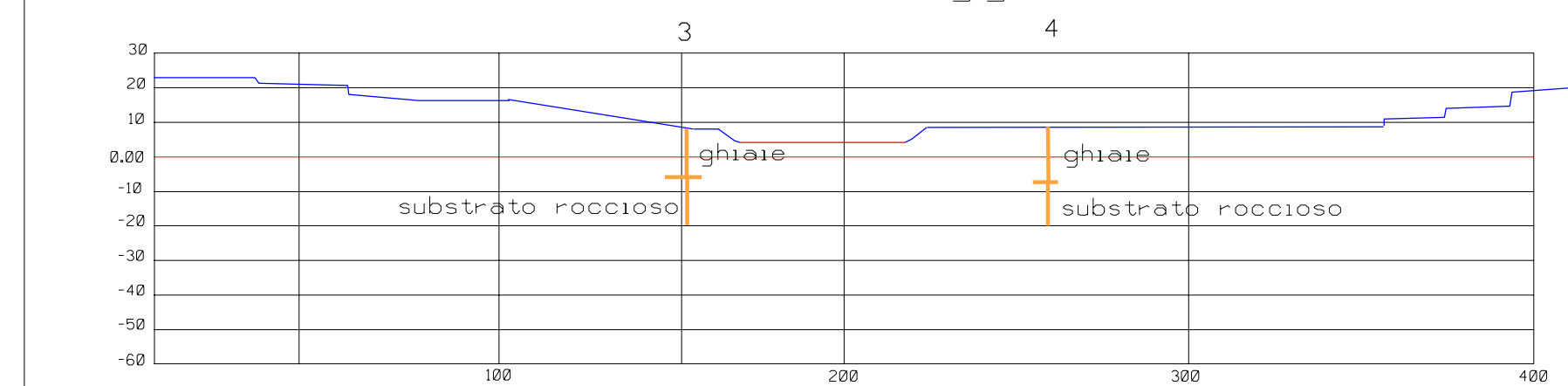
sondaggi Autostrada dei Fiori spa



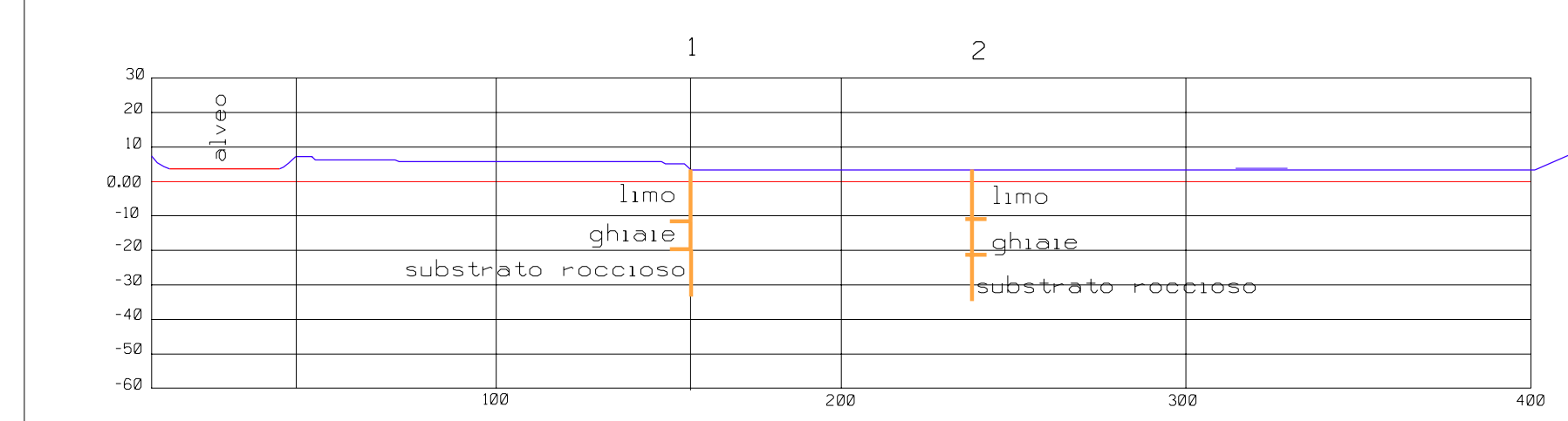
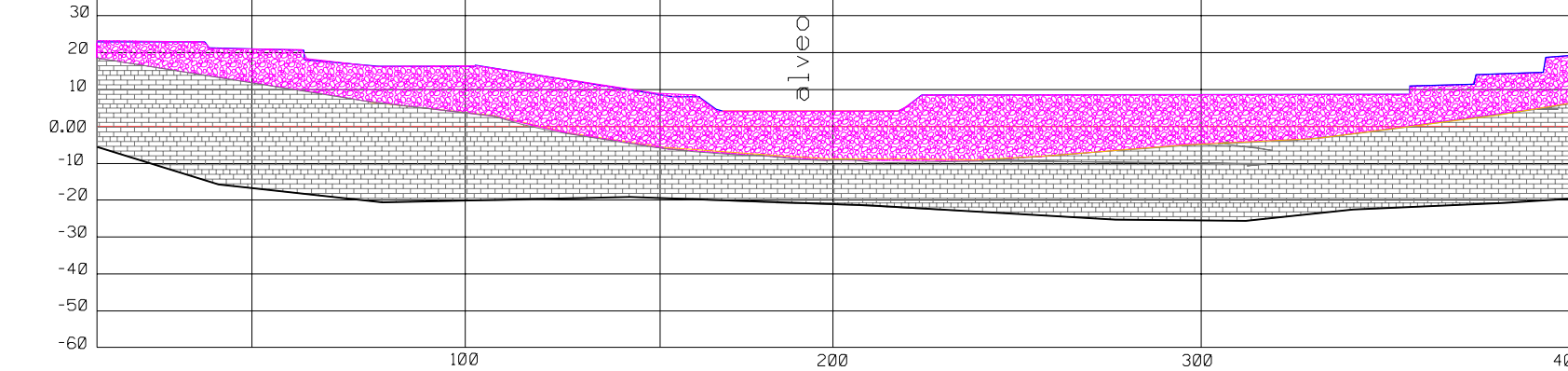
SEZIONE 3



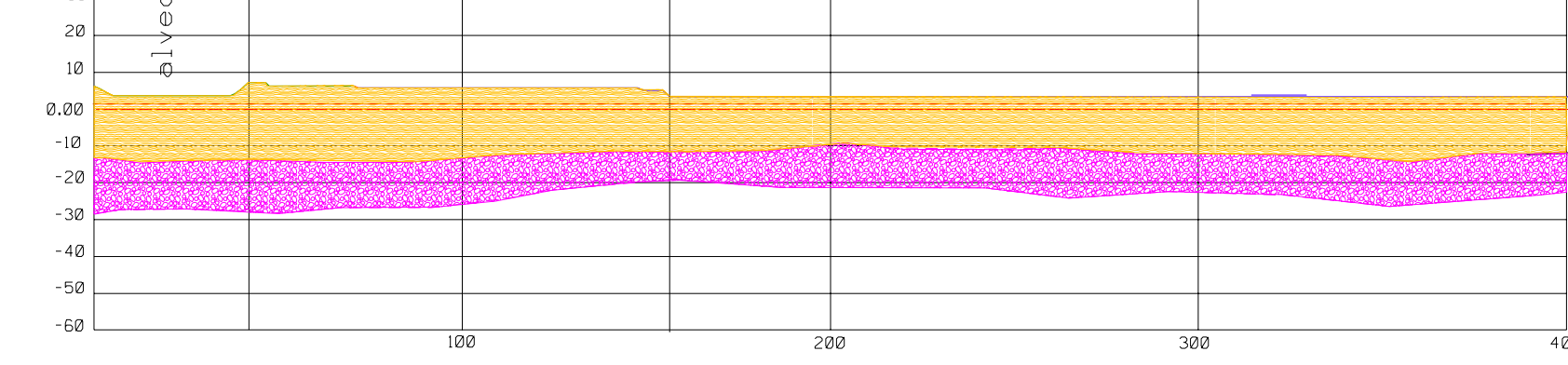
altri sondaggi



SEZIONE 2



SEZIONE 1



LEGENDA SEZIONI INTERPRETATIVE TRASVERSALI

- depositi alluvionali prevalentemente ghiaiosi
- depositi alluvionali prevalentemente limo argillosi
- riporto
- substrato roccioso

REGIONE LIGURIA
PROVINCIA DI IMPERIA



AUTORITA' DIBACINO DIRILIEVO REGIONALE
PROVINCIA DI IMPERIA

(AMBITO N.5 PRINO)

PIANO DIBACINO STRALCIO SUL BILANCIO IDRICO
DEL TORRENTE PRINO

TAV. N. 4.1
CARTA DELL'ACQUIFERO ALLUVIONALE
Stratigrafie indagini geonostiche
Sezioni trasversali interpretative
Ubicazione sondaggi

IMPERIA
ADOTTATO CON D.C.P. N.45 DEL 05.07.07
Adeguamento a parere vincolante n.513 del 16.05.2009
APPROVATO CON D.C.P. n. del 15.07.08

SCALA 1:2.000