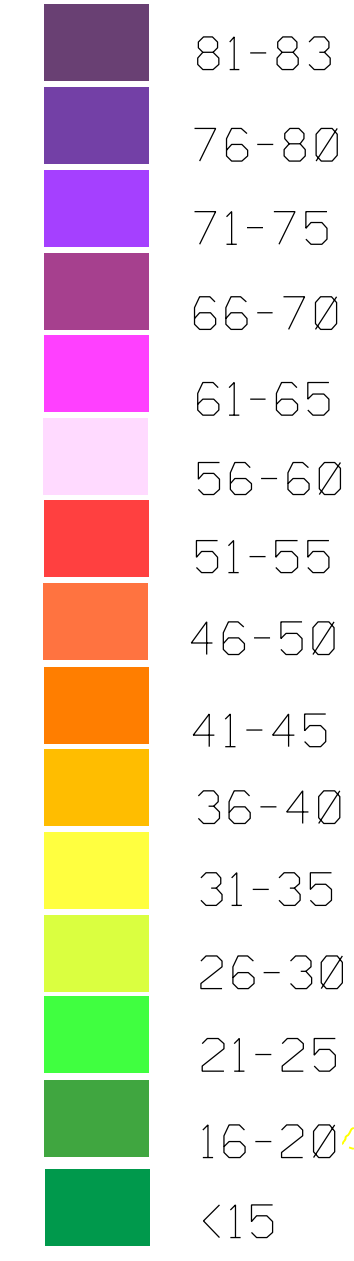


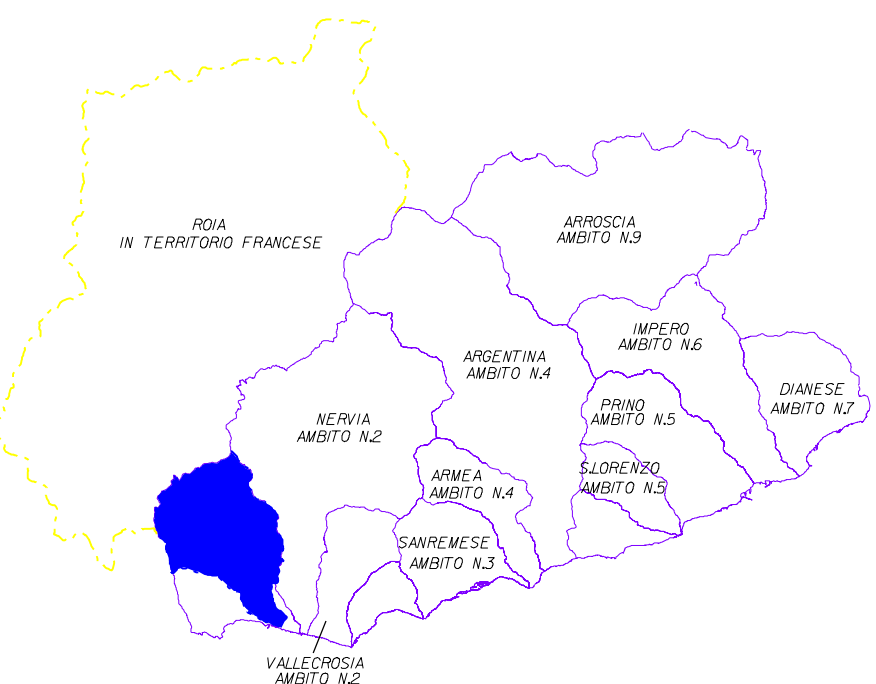
LEGENDA

Pioggie medie mensili (mm)
 mese di luglio
 A.I. 1969-1998




Elenco Comuni

1	Airole	77	Peille-Obs
13	Breil Roja obs	78	Peillon
12	Breil Sur Roja	83	Pigna
14	Calvo	91	Rocchetta Nervina
25	Colle Belenda	100	Sospel
30	Colle Melosa	101	Sospel Colletto
45	Fontan	102	Sospel obs
51	L'Escarene	132	Stazione fittizia 1
59	Luceram obs	133	Stazione fittizia 2
58	Luceram Peira Cava	134	Stazione fittizia 3
60	Menton Annonciade	135	Stazione fittizia 4
62	Mentp	136	Stazione fittizia 5
65	Mortola Inferiore	137	Stazione fittizia 6
66	Moulnet	113	Tende Casterino
76	Peille M. Angel	114	Tende obs
75	Peille Madone	110	Tende St.Dolmat
		112	Tende St.Dolmat EDF
		124	Valle Tone
		128	Ventimiglia



- Limite di bacino del Fiume Roia
- Confini comunali
- Stazioni Termo-Pluviometriche

REGIONE LIGURIA
 PROVINCIA DI IMPERIA



AUTORITA' DI BACINO DI RILIEVO REGIONALE
 PROVINCIA DI IMPERIA

AMBITO N.1 ROIA

PIANO DI BACINO STRALCIO SUL BILANCIO IDRICO
 DEL FIUME ROIA

TAV. 6A

CARTA DELLE PRECIPITAZIONI MEDIE MINIME
 (mese di luglio)

IMPERIA

SCALA 1:100.000

ADOTTATO CON D.C.P. n.57
 del 23/07/09
 APPROVATO CON D.C.P. n.38
 del 29/06/10